

Wandern in Wiesmath - Nr. B1

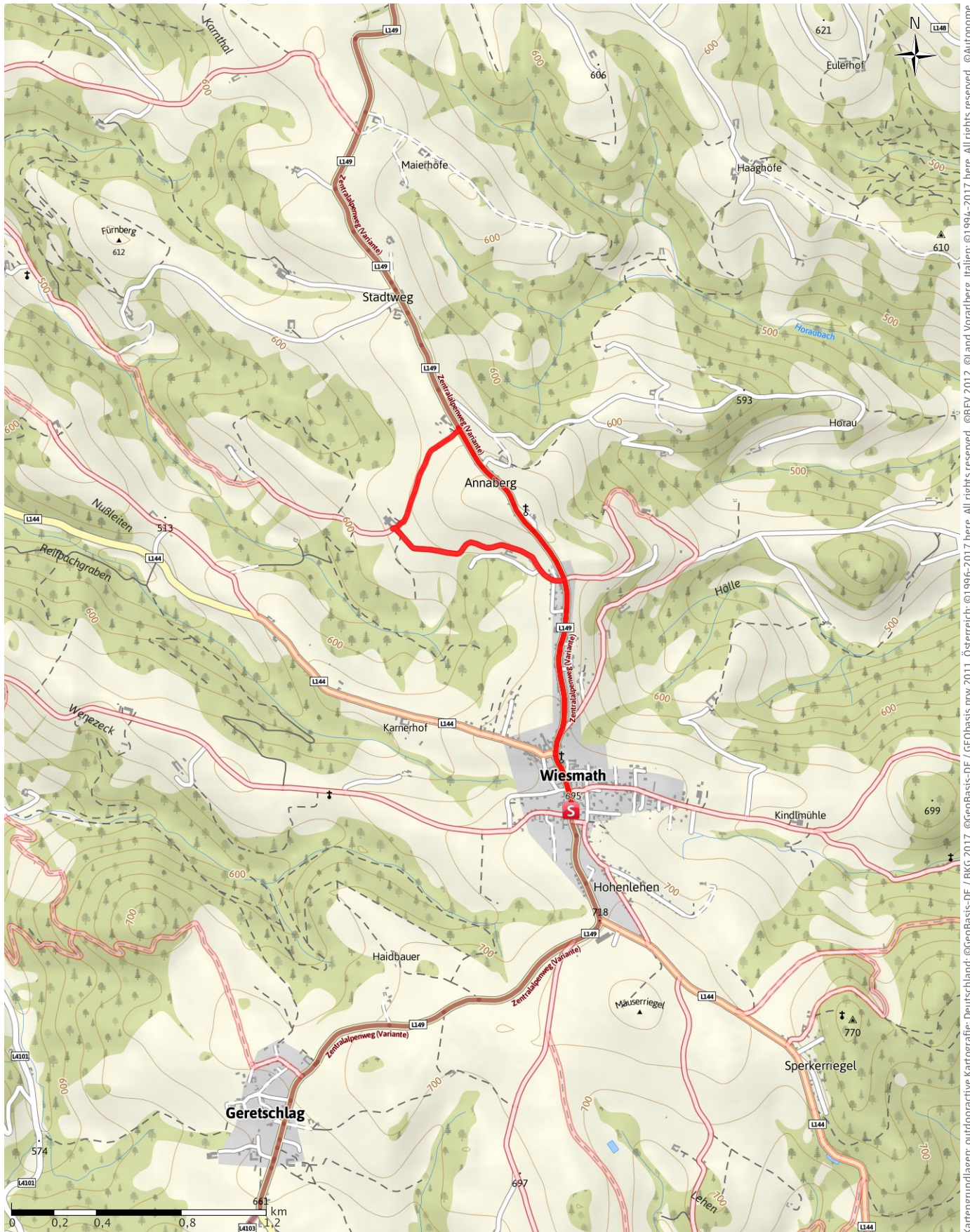
→ 4,7 km

🕒 1:14 Std.

⬆️ 71 m

⬆️ 71 m

Schwierigkeit leicht



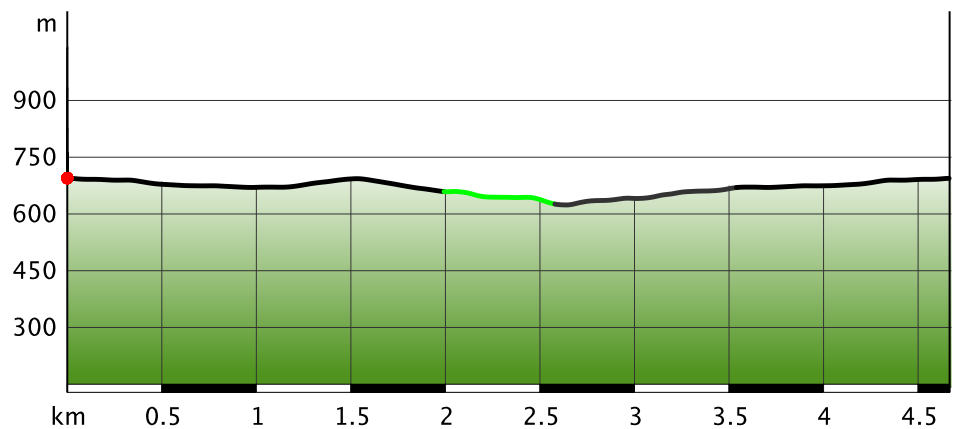
Kartengrundlagen: outdooractive Kartografie; Deutschland: ©GeoBasis-DE / BKG 2017, ©GeoBasis-DE / GEObasis.nrw 2011, Österreich: ©1996-2017 here. All rights reserved., ©BEV 2012, ©Land Vorarlberg, Italien: ©1994-2017 here. All rights reserved., ©Autonome Provinz Bozen – Südtirol – Abteilung Natur, Landschaft und Raumentwicklung, Schweiz: Geodata @swisstopo

Wandern in Wiesmath - Nr. B1

Wegart

Asphalt	1 km
Weg	0,6 km
Straße	3,1 km

Höhenprofil



Tourdaten

Wanderung

Strecke	↔	4,7 km
Dauer	🕒	1:14 Std.
Aufstieg	▲	71 m
Abstieg	▼	71 m

Schwierigkeit leicht

Kondition ●●●●●

Technik ●●●●●

Höhenlage



Beste Jahreszeit

JAN | FEB | MÄR
 APR | MAI | JUN
 JUL | AUG | SEP
 OKT | NOV | DEZ

Bewertungen

Autoren

Erlebnis ●●●●●

Landschaft ●●●●●

Community

Weitere Tourdaten



Martin Klaus

Aktualisierung: 27.06.2017

Parkplatz -Wiener Neustädter Straße -Annaberg - Richtung Stadtweg -Abzweigung Ponweiser - Tremmelhof- St. Annagasse -Markt.

Willkommen in Wiesmath! Eingebettet im Herzen der Buckligen Welt bietet unsere Gemeinde eine faszinierende Landschaft mit unzähligen Hügel und Buckel, breiten Talsohlen und runden Höhenrücken. Man findet hier uralte Marterl, Wehrkirchen, gedrängte Siedlungen, und eine schier grenzenlose Freiheit auf den Hügeln.

Die Landschaft ist es auch, die die Identität der Bewohner prägt – herzlich, aktiv und verbindend.

Wegbeschreibung

Ausgangspunkt ist immer die Panoramatafel am Rande

des Parkplatzes beim Gewerbebaum. Folgen Sie den Markierungen des jeweiligen Rundwanderweges entlang der Strecke. Endpunkt ist ebenfalls wieder der Parkplatz.

Sicherheitshinweise

Vergewissern Sie sich ob die Route Ihrer **Kondition** entspricht. Informieren Sie sich vorab über den **Wetterbericht**. Gehen Sie daher immer dementsprechend ausgerüstet los (z. B. Regenschutz).

Ausrüstung

Feste **Schuhe**, Sonnen- und Regenschutz sowie Wasser und eine Kleinigkeit zu essen. Nehmen Sie Ihr **Mobiltelefon** mit und speichern Sie die wichtigsten Notfallnummern ein.

Anreise

Anfahrt

Von Wien auf der A2 kommend bei Wiener Neustadt auf die S4 Richtung Eisenstadt abzweigen und die Ausfahrt Lanzenkirchen nehmen. Auf der Frohsdorfer Straße bzw. Wr. Neustädter Straße weiterfahren und der

Wandern in Wiesmath - Nr. B1

Beschilderung nach Wiesmath folgen.

Von Graz auf der A2 kommend bei Ausfahrt
Grimmenstein die Autobahn verlassen und auf der B54
weiterfahren. Der Beschilderung nach Wiesmath folgen.

Parken

Parkplatz im Zentrum vorhanden.

Tour zum Mitnehmen für iPhone und Android



QR-Code scannen und diese Tour
offline speichern, mit Freunden
teilen und mehr ...

Webseite

<http://out.ac/acYgp>

Wandern in Wiesmath - Nr. B1



Foto: Martin Klaus



Foto: Martin Klaus



Foto: Martin Klaus



Annakirche
Foto: Pfarre Wiesmath



Annakirche
Foto: Pfarre Wiesmath

Zeichenerklärung









Topografie

	Wald, Forst
	Moor, Sumpf, Ried
	Heide
	Wohnbaufläche mit Einzelgebäude
	Gewerbefläche mit Einzelgebäude
	Friedhof
	Golfplatz
	Sportplatz, Stadion
	Stadion
	Freibad
	Weinberg
	Felszeichnung
	Staatsgrenze
	Landesgrenze
	Kreisgrenze
	Höhenlinie
	Sondernutzungsfläche
	Naturschutzgebiet











Topografische Einzelzeichen

	Berg/Gipfelkreuz
	Höhenpunkt
	Fels
	Höhle
	Kirche
	Kapelle
	Friedhof
	Schloss/Burg
	Kloster
	Denkmal
	Ruine
	Bergwerk
	Findling/Hügelgrab
	Sendemast/Turm
	Windrad
	Wasser-/Windmühle
	Aussichtspunkt

Straßen und Wege

	Autobahn mit Nummer
	Bundesstraße mit Nummer
	Staats-, Landes-, Kreisstraße
	Gemeindestraße
	Hauptwirtschaftsweg
	Wirtschaftsweg
	Fußweg
	Klettersteig

Lifte, Eisenbahn

	Großkabinenbahn
	Kabinenbahn
	Sessellift
	Ski-, Schleplift
	Materialseilbahn
	Eisenbahn
	S-Bahn
	U-Bahn
	Straßenbahn
	Bahnhof